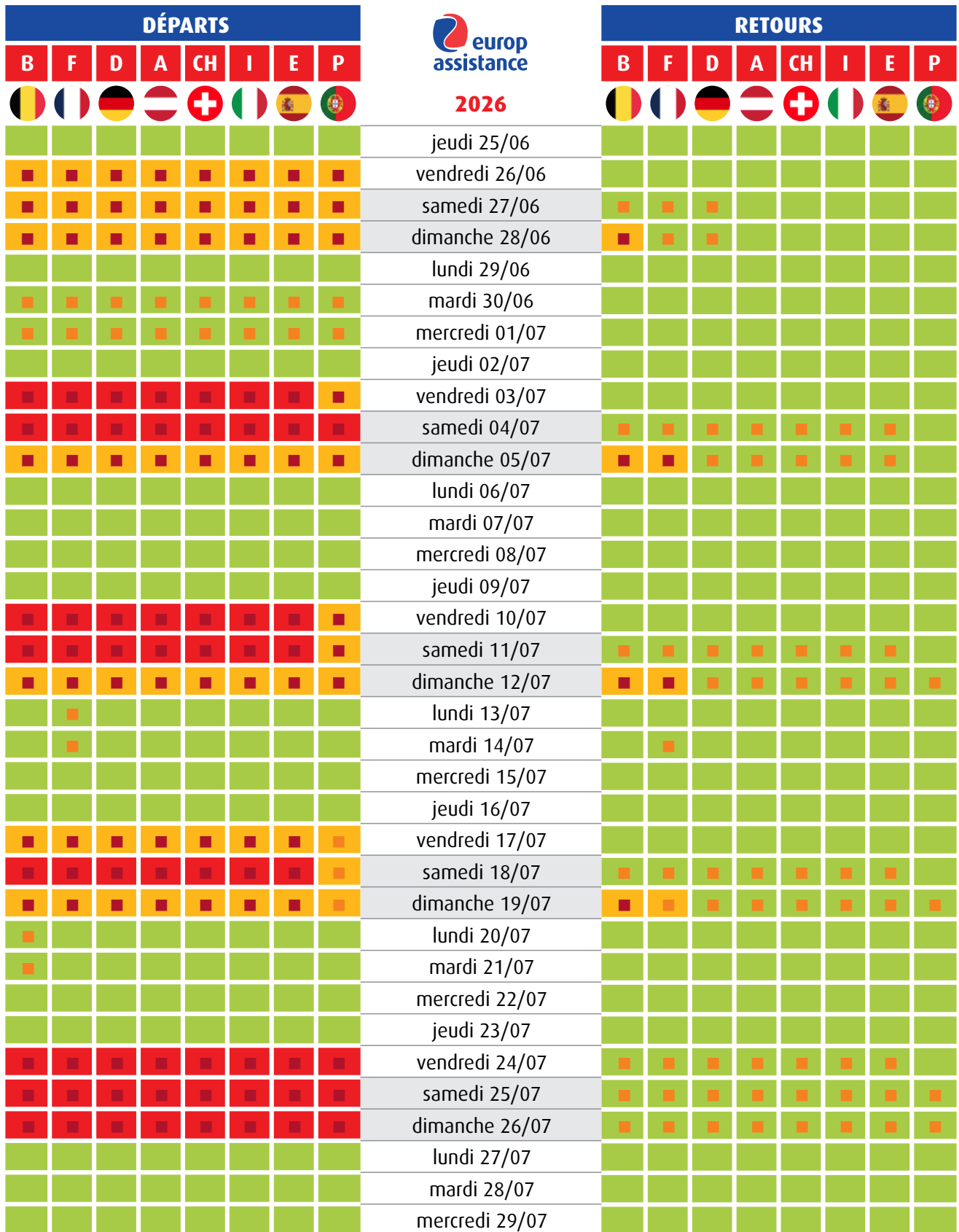








Prévisions du trafic routier - été 2026

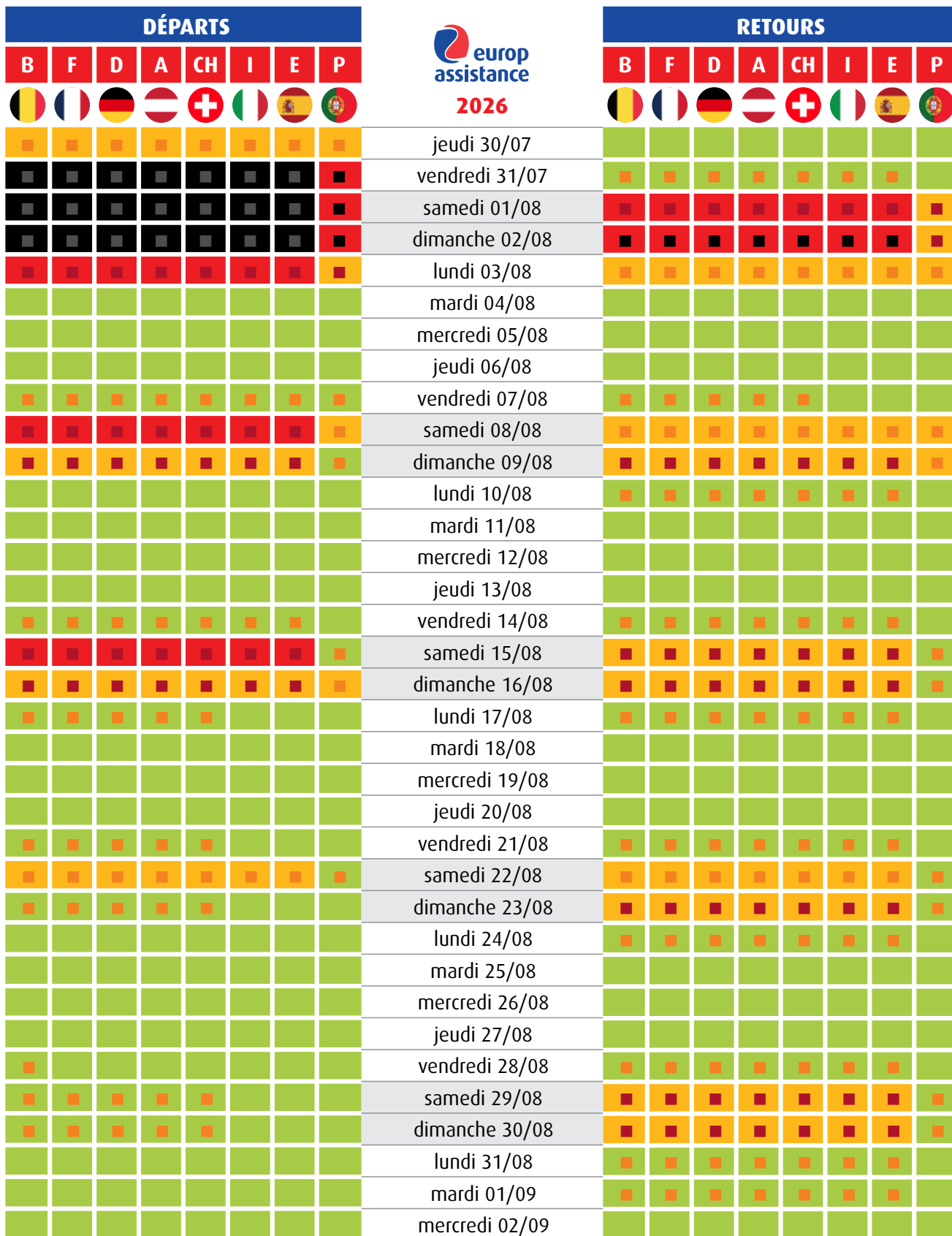


Légende :





-  Circulation fluide
-  Circulation dense, risques d'embouteillages
-  Circulation très dense, sérieux risques d'embouteillages
-  Circulation extrêmement difficile ou temporairement à l'arrêt


-  Combiné avec le code couleur, le carré indique la situation sur les grands axes touristiques et autour des grandes agglomérations
-  **Exemple :** Circulation dense sur le réseau routier en général, très dense sur les grands axes touristiques et autour des grandes agglomérations


Prévisions du trafic routier - été 2026



Légende :

-  Circulation fluide
-  Circulation dense, risques d'embouteillages
-  Circulation très dense, sérieux risques d'embouteillages
-  Circulation extrêmement difficile ou temporairement à l'arrêt

 Combiné avec le code couleur, le carré indique la situation sur les grands axes touristiques et autour des grandes agglomérations

 **Exemple :** Circulation dense sur le réseau routier en général, très dense sur les grands axes touristiques et autour des grandes agglomérations